

Aménagement Cœur de Village

2021-2030

Projet



- Aménagement d'une piste mobilité douce
- Réalisation de dispositifs pour réduire la vitesse
- Aménagement paysagé des places / désimperméabilisation

Planning



- Juin 2021 : envoi consultation pour MOE
- Aout 2021 : choix MOE
- Octobre 2021 : rendu APS
- 2022 : lancement tranche 1
- Suite à définir

Planning

Le site d'étude est décomposé en tranches de réalisation qui seront phasées dans le temps.

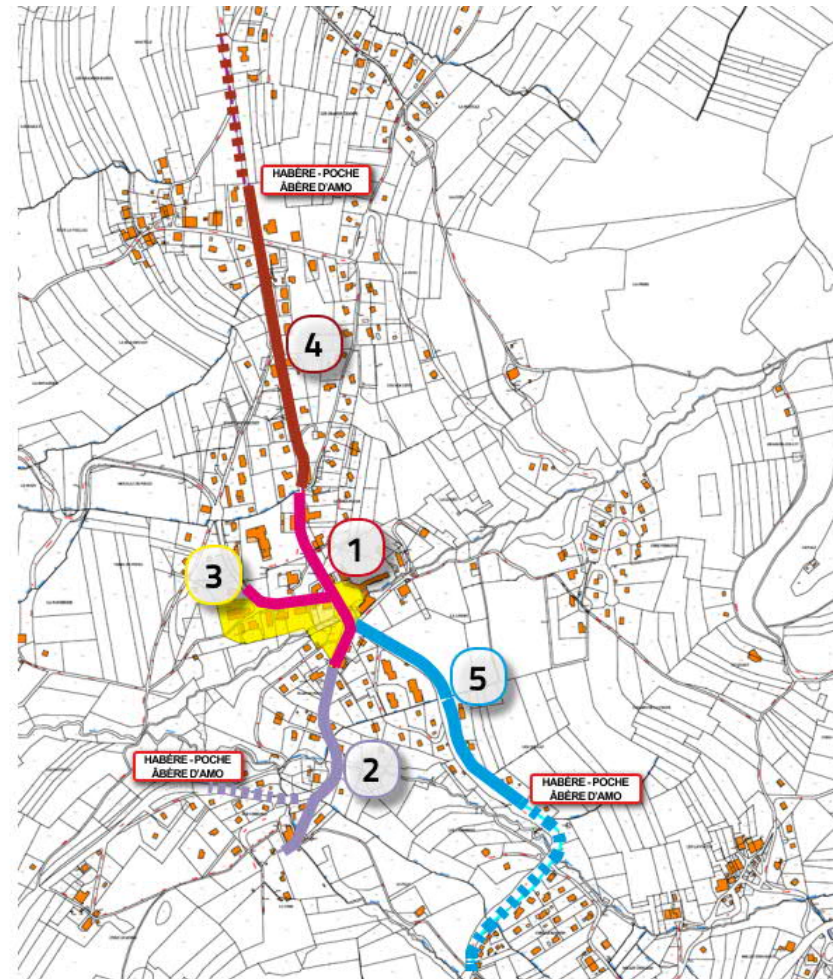
Tranche 1 : D12 Cœur de village : **490 ml**
1280 m² (320 ml x 4m)

Tranche 2 : D12 vers Bois noir : **350 ml**
1400 m² (350 ml x 4m)
+720 m² 180ml

Tranche 3 : Places : **8800 m²**
(hors emprise bâties)

Tranche 4 : D12 vers Chez Paccot : **520 ml**
2080 m² (520 ml jusqu'au panneau d'agglo : x 4m)
+250 ml jusqu'au ch. de Chez Paccot

Tranche 5 : D22 vers Chez le Magnin : **435 ml**
1740m² (435 ml jusqu'au panneau d'agglo : x 4m)
+400 ml jusqu'au ch. de Chez le Magnin



- Paysagiste :

 **ADP**
DUBOIS
PAYSAGE
URBANISME

- Bureau VRD :

Bureau d'études
INFRAROUTE

Esquisses - Places

SECTEUR «PATRIMONIAL ET PAYSAGER»
Mise en valeur du secteur ; Jardin / Plantations

SECTEUR «REPRÉSENTATION»
Carrefour des usages Animation quotidienne
Place / Espaces piétons / Stationnements

SECTEUR «ANIMATION ÉVÉNEMENTIELLE»
+ zone technique
Aire libre - Frange boisée / Noue plantée


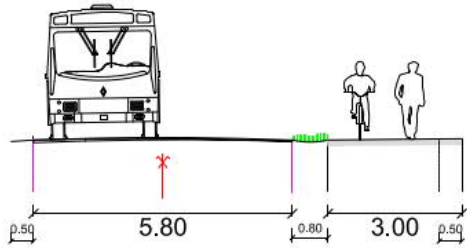
SECTEUR «D'ACCUEIL - IMAGE RURALE»
Espace champêtre - Jeux / Verger / Promenade

SECTEUR «COMMERCES DE MONTAGNE»
Attractivité piétonne - Reconnexion au ruisseau



Esquisses – Voies Vertes

Séquence «Rase campagne»



Séquence «Village» - avec muret de séparation (non dispositif normé de protection)

